Sainte Hélène-Nestadio : 20,4 km

Trajet Arradon-Sainte Hélène, Pointe de Kerantréh (**44 km - 38 mn**) :
Par la quatre voies, sortie 37 "*Landevant Nostang*", puis "*Nostang Kervignac*", à gauche dans Nostang D 158 "*Sainte Hélène*".

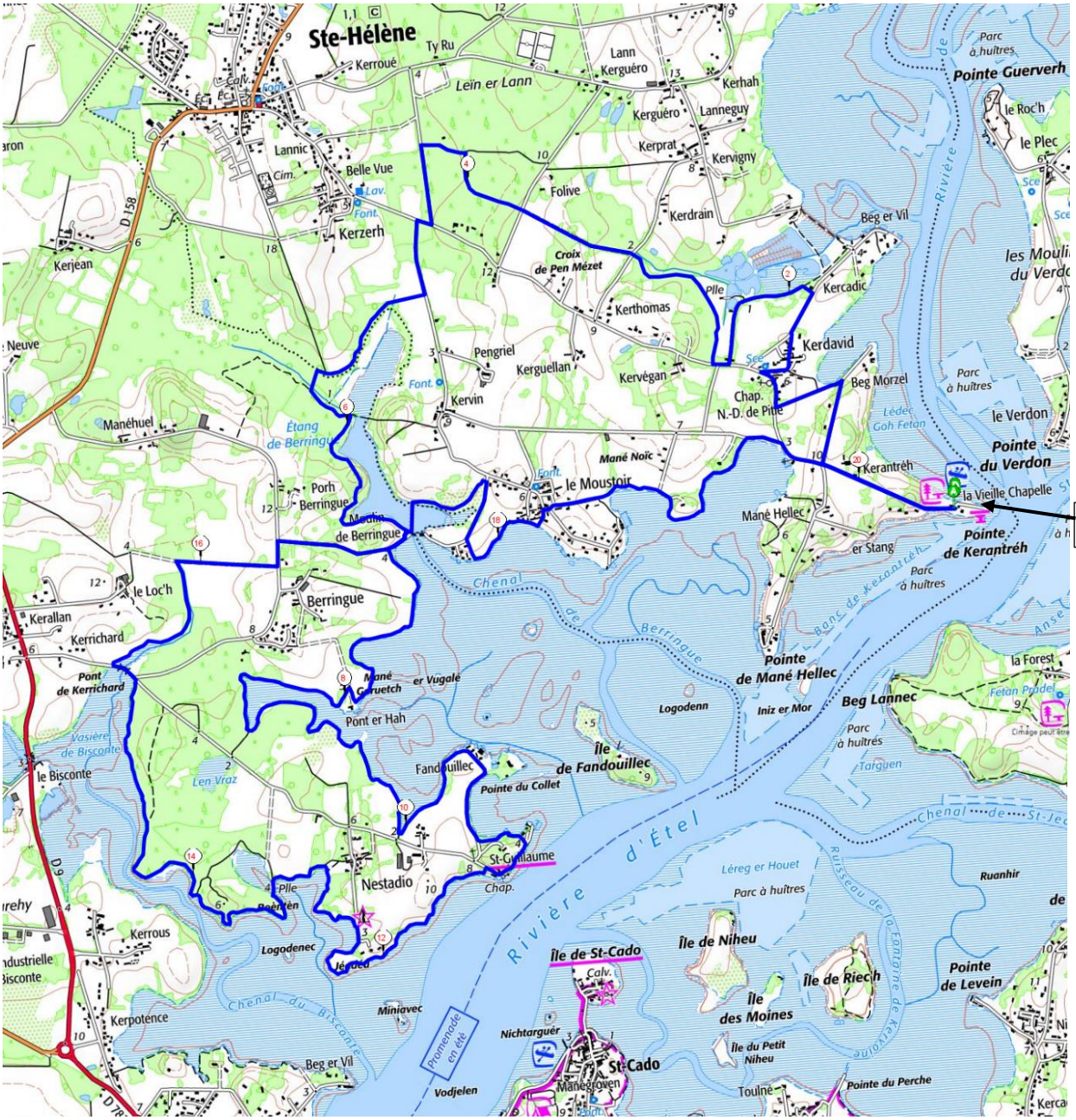

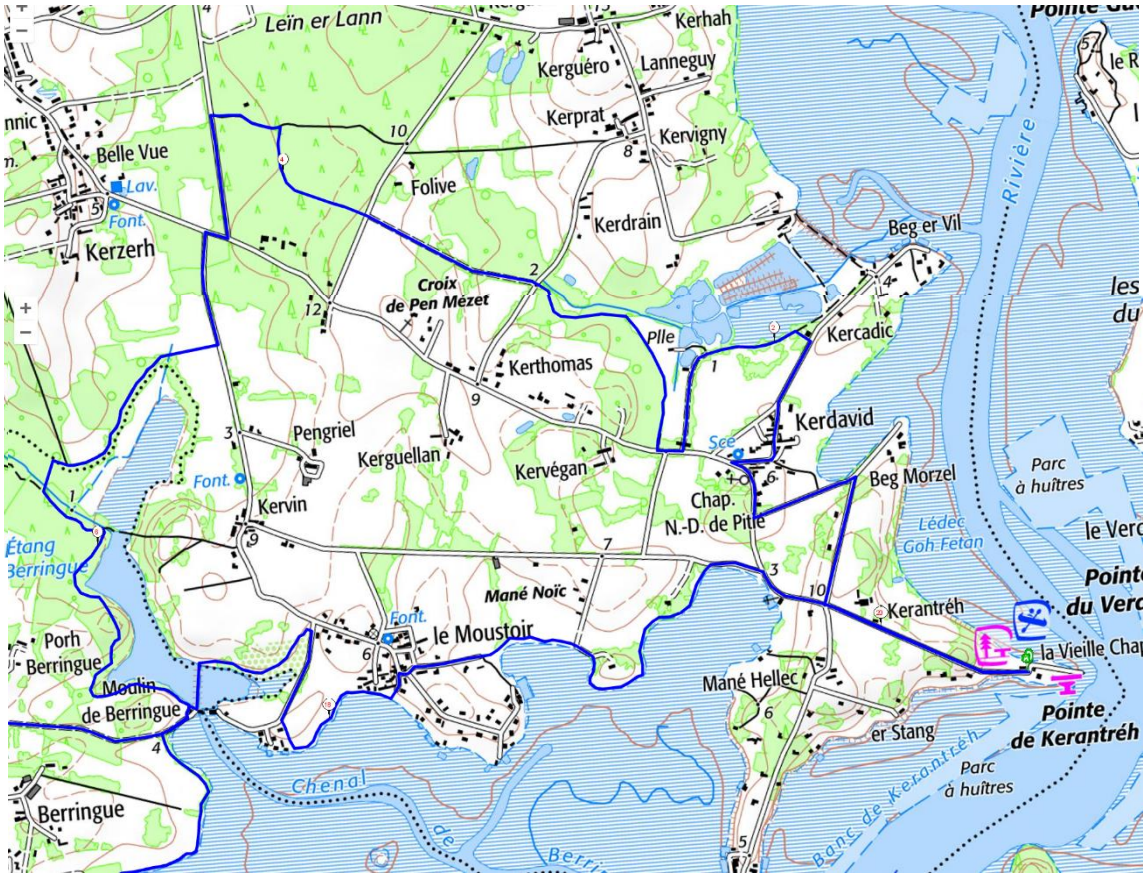
Leïn er Lann
Kerhah
Kerguéro
Lanneguy
Kerprat
Kervigny
Belle Vue
Lav.
Font.
Kerzerh
Folive
Kerdrain
Beg er Vil
Croix de Pen Mézet
Plle
Kercadic
Kerthomas
Kerdavid
Pengriel
Kerguellan
Kervégan
Sce
Chap. N.-D. de Pitié
Beg Morzel
Parc à huîtres
Font.
Kervin
Étang Berringue
Lédec Goh Fetan
Mané Noïc
Font.
le Moustoir
Kerantréh
Porh Berringue
Moulin de Berringue
Mané Hellec
la Vieille Chap
Pointe de Kerantréh
er Stang
Parc à huîtres
Chenal de Berringue
Berringue
Rivière

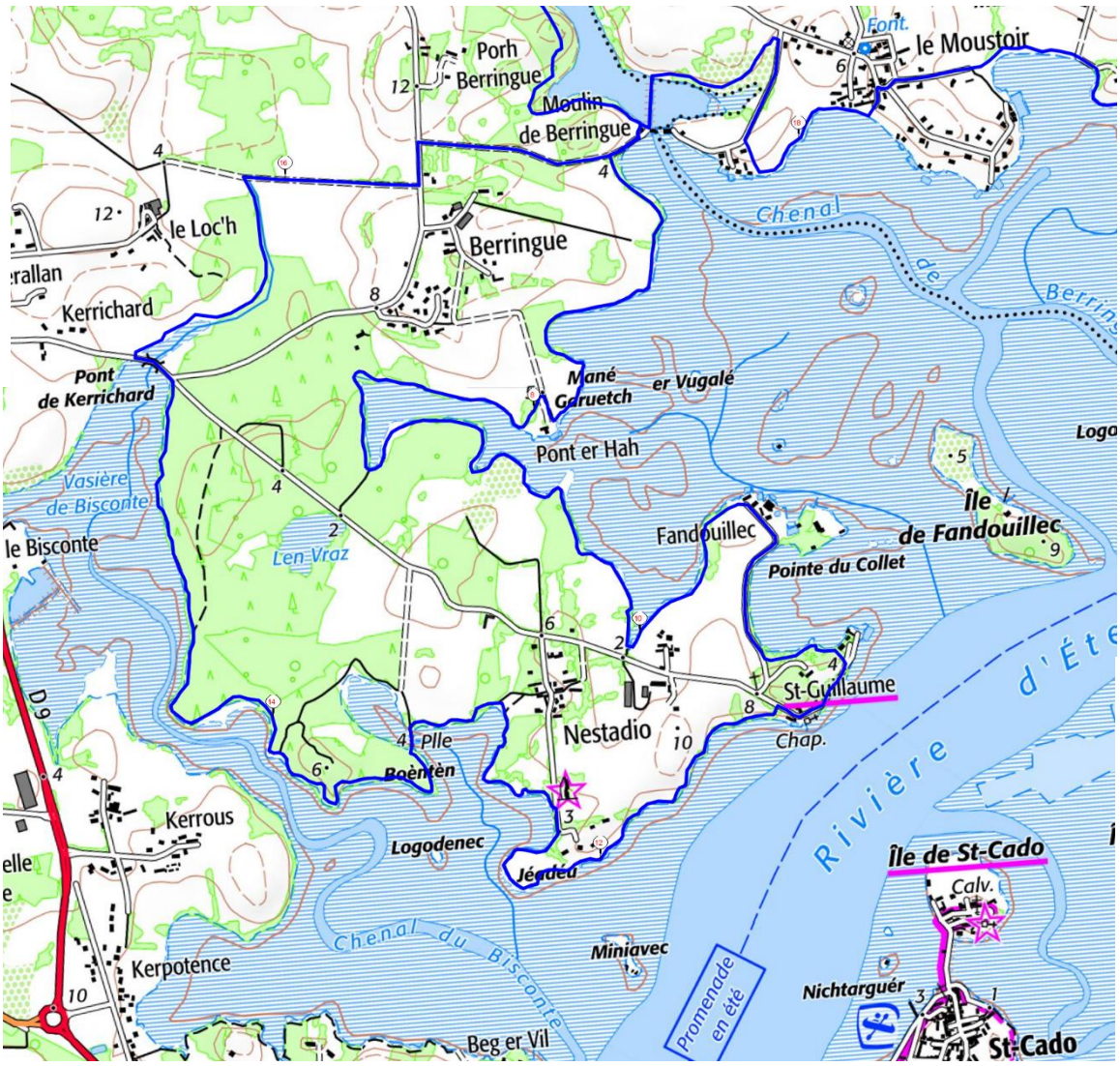
Font.
le Moustoir
Porh Berringue
Moulin de Berringue
le Loc'h
Berringue
Chenal de Berringue
Kerrichard
Pont de Kerrichard
Mané Garuetch
er Vugalé
Pont er Hah
Vasière de Bisconte
le Bisconte
Fandouillec
Île de Fandouillec
Pointe du Collet
Logo
Len Vraz
St-Guillaume
Chap.
Nestadio
Plle
Boèntèn
D9
Kerrous
Logodenec
Jérdéu
Île de St-Cado
Calv.
Rivière d'Été
Chenal du Bisconte
Miniavec
Kerpotence
Promenade en été
Nichtarguér
Beg er Vil
St-Cado